



EVROPSKÁ UNIE
Evropské strukturální a investiční fondy
Operační program Doprava

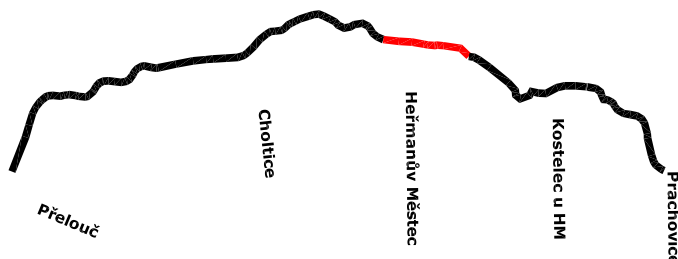
Ministerstvo dopravy
Státní fond dopravní
infrastruktury



Jiná ověření:

Paré:

Orientační schéma:






Razítko oprávněné osoby:

Podpis:

Datum:

Revize:	Datum:	Popis:	Kontroloval:
O02	08/2022	1. ETAPA - Rekonstrukce přejezdu P5043 km 13,750	Ing. Petr Burda
O01	06/2022	1. ETAPA - výstavba nástupišť	Ing. Petr Burda
O00	02/2022	Odevzdání - Dokumentace se zpracovanými připomínkami	Ing. Petr Burda
P02	10/2021	Odevzdání - DUSP k připomínkám	Ing. Petr Burda

Stavebník/Investor:	Správa železnic, státní organizace	 SPRÁVA ŽELEZNIC
Adresa:	Dlážděná 1003/7, 110 00 Praha 1	
Zástupce investora:	Stavební správa východ	
Adresa:	Nerudova 1, 779 00 Olomouc	

Zhotovitel díla:	EXprojekt s.r.o.		
Adresa:	Heršpická 758/13, 619 00 Brno		
Kontakt:	T: +420 533 312 000 E: info@exprojekt.cz		
Zhotovitel objektu:	EXprojekt s.r.o.		
Adresa:	Heršpická 758/13, 619 00 Brno		
Kontakt:	T: +420 533 312 000 E: info@exprojekt.cz		
Hlavní projektant (HIP):	Ing. Igor Kekely	Specialista:	Ing. Bohumil Brechta

Název stavby/akce:	Rekonstrukce přejezdu P5043 km 13,750		Označení investora:	S621500628
			Označení zhotovitele:	2020-202
Název části:	Dokladová část		Označení části:	N.1.5
Název objektu/díle části:	Geodetický podklad		Označení objektu/komplexu:	-
Název přílohy:	Údaje z katastru nemovitostí		Číslo přílohy:	2. 200
Název díle části přílohy:				
Odpovědný projektant:	Zpracovatel přílohy:	Měřítko:	Stupeň dokumentace: DUSP+PDPS	
Ing. Stanislav Sabo	Ing. Pavlína Vondrušková	Formáty: 3 x A4		
Kraj:	Katastrální území:	TUDU:	Smluvní datum zpracování: 08/2022	
Pardubický	viz textová část	1541C		

Kódové označení přílohy:
S621500628_PDPS_N105_XXXXXXX_XX2_200_002

Informace o parcelách

Údaje katastru nemovitostí

Platnost k: 22.06.2022 09:35

Okres CZ0531 Chrudim

Obec 571385 Heřmanův Městec

Kat. území 638731 Heřmanův Městec

Parcela		St. 553	Výměra vypočtena		Ze souřadnic v S-JTSK	
Výměra [m2]		285				
Druh pozemku		zastavěná plocha a nádvoří				
Mapa		DKM - HEŘMANUV MĚSTEC, 2-4/32		Řízení V-6914/2016-603		
Součástí je stavba		Heřmanův Městec, č.p. 366, doprava				
LV	Vlastník, jiný oprávněný	Adresa		Char.	Spoluavl.podíl	Typ práv.vztahu
845	Česká republika					Vlastnické právo
	Správa železnic, státní organizace, Dlážďená 1003/7, Nové Město, 11000 Praha 1					Právo hospodařit s majetkem státu

Parcela		St. 2457	Výměra vypočtena		Ze souřadnic v S-JTSK	
Výměra [m2]		102				
Druh pozemku		zastavěná plocha a nádvoří				
Mapa		DKM - HEŘMANUV MĚSTEC, 2-4/32		Řízení V-6914/2016-603		
Součástí je stavba		bez čp/če, jiná st.				
LV	Vlastník, jiný oprávněný	Adresa	Char.	Spoluvl.podíl	Typ práv.vztahu	
845	Česká republika				Vlastnické právo	
	Správa železnic, státní organizace, Dlážďená 1003/7, Nové Město, 11000 Praha 1				Právo hospodařit s majetkem státu	

Parcela St. 2467		Výměra vypočtena Ze souřadnic v S-JTSK			
Výměra [m2] 255					
Druh pozemku zastavěná plocha a nádvoří					
Mapa DKM - HEŘMANUV MĚSTEC, 2-4/32		Řízení Z-1182/2014-603			
Součástí je stavba		bez čp/če, doprava			
LV	Vlastník, jiný oprávněný	Adresa	Char.	Spoluvl.podíl	Typ práv.vztahu
845	Česká republika				Vlastnické právo
	Správa železnic, státní organizace, Dlážďená 1003/7, Nové Město, 11000 Praha 1				Právo hospodařit s majetkem státu

Parcela	2083	K nemovitosti je zapsáno jiné věcné právo, poznámka nebo upozornění			
Výměra [m2]	15254	Výměra vypočtena	Graficky nebo v digitalizované mapě		
Druh pozemku	ostatní plocha	Způsob využití	ostatní komunikace		
Mapa	DKM - HEŘMANUV MĚSTEC, 2-4/32	Řízení	Z-7283/2007-603		
LV	Vlastník, jiný oprávněný	Adresa	Char.	Spoluhl.podíl	Typ práv.vztahu
10001	Město Heřmanův Městec, Havlíčkova 801, 53803 Heřmanův Městec				Vlastnické právo

Parcela	2247/1	K nemovitosti je zapsáno jiné věcné právo, poznámka nebo upozornění			
Výměra [m2]	20965	Výměra vypočtena	Graficky nebo v digitalizované mapě		
Druh pozemku	ostatní plocha	Způsob využití	dráha		
Mapa	DKM - HEŘMANUV MĚSTEC, 2-4/34	Řízení	Z-7283/2007-603		
LV	Vlastník, jiný oprávněný	Adresa	Char.	Spoluhl.podíl	Typ práv.vztahu
845	Česká republika				Vlastnické právo
	Správa železnic, státní organizace, Dlážďená 1003/7, Nové Město, 11000 Praha 1				Právo hospodařit s majetkem státu

Parcela	2247/7	Výměra vypočtena	Graficky nebo v digitalizované mapě		
Výměra [m2]	2264				
Druh pozemku	ostatní plocha	Způsob využití	ostatní komunikace		
Mapa	DKM - HEŘMANUV MĚSTEC, 2-4/34	Řízení	V-2071/2014-603		
LV	Vlastník, jiný oprávněný	Adresa	Char.	Spoluhl.podíl	Typ práv.vztahu
10001	Město Heřmanův Městec, Havlíčkova 801, 53803 Heřmanův Městec				Vlastnické právo

Parcela	2247/25	K nemovitosti je zapsáno jiné věcné právo, poznámka nebo upozornění			
Výměra [m2]	43485	Výměra vypočtena	Graficky nebo v digitalizované mapě		
Druh pozemku	ostatní plocha	Způsob využití	dráha		
Mapa	DKM - HEŘMANUV MĚSTEC, 2-4/32	Řízení	V-8393/2018-603		
LV	Vlastník, jiný oprávněný	Adresa	Char.	Spoluhl.podíl	Typ práv.vztahu

Informace o parcelách

Údaje katastru nemovitostí

Platnost k: 22.06.2022 09:35

Okres CZ0531 Chrudim

Obec 571385 Heřmanův Městec

Kat. území 638731 Heřmanův Městec

LV	Vlastník, jiný oprávněný	Adresa	Char.	Spoluhl.podíl	Typ práv.vztahu
3152	České dráhy, a.s., nábreží Ludvíka Svobody 1222/12, Nové Město, 11000 Praha 1				Vlastnické právo

Parcela	2425	K nemovitosti je zapsáno jiné věcné právo, poznámka nebo upozornění			
Výměra [m2]	277	Výměra vypočtena	Ze souřadnic v S-JTSK		
Druh pozemku	ostatní plocha	Způsob využití	jiná plocha		
Mapa	DKM - HEŘMANUV MĚSTEC, 2-4/32	Řízení	Z-15476/2013-603		

LV	Vlastník, jiný oprávněný	Adresa	Char.	Spoluhl.podíl	Typ práv.vztahu
3152	České dráhy, a.s., nábreží Ludvíka Svobody 1222/12, Nové Město, 11000 Praha 1				Vlastnické právo